

COMUNE di CASTEL BOLOGNESE
UNIONE della ROMAGNA FAENTINA

ACCORDO OPERATIVO AI SENSI DELL' ART. 38
L.R. 24/2017 del 21/12/2017 - P.S.C. Porz. Ambito_03

UBICAZIONE: Via MARCHESINA - Angolo Via CASOLANA
Castel Bolognese - Fog. 23 P.lle 655-657 e porzione P.lla 105
PROPRIETARIO: Geom. GIBERTI SAELE

PROGETTAZIONE e DIREZIONE LAVORI:

Architetto CONTOLI MASSIMO
Cod. Fisc. CNTMSM80P05D458J - Ordine Architetti Prov. di Ravenna n. 615

Geometra GIBERTI SAELE
Cod. Fisc. GBRSLA69H2D458A - Collegio Geometri Prov. di Ravenna n. 1251

SCHEMA ILLUMINAZIONE PUBBLICA

Scala: 1:200

2. H

Data: 30.07.2020





File: PROGETTO x CONVENZIONE

Revisione:

Geometra GIBERTI SAELE
Studio Tecnico Polivalente

via Casolana, 1775 - Castel Bolognese (RA) - Tel./Fax 0546 50329
saele.giberti@geopec.it - Collegio Geometri Prov. Ravenna n° 1251

LEGENDA

-  Perimetro COMPARTO mq. 6.041 (Ha 0.6041)
-  Linea ELETTRICA ILLUMINAZIONE PUBBLICA ESISTENTE
-  Linea ELETTRICA ILLUMINAZIONE PUBBLICA in PROGETTO
-  Derivazione per Allaccio Lampioni ILLUMINAZIONE PUBBLICA

SCHEMA ILLUMINAZIONE PUBBLICA

Scala 1:200

