

PROGETTAZIONE e DIREZIONE LAVORI:

Progetto: Architetto CONTOLI MASSIMO
Cod. Fisc. CNTMSM80P05D458J - Ordine Architetti Prov. di Ravenna n. 615

Collaboratore al Progetto: Geometa GIBERTI SAELE
Cod. Fisc. GBRSLA69H2D458A - Collegio Geometri Prov. di Ravenna n. 1251

STATO DI FATTO - RILIEVO

- Planimetria Stato di Fatto
- Rilievo Piano-Altmetrico
- Sezioni Altmetriche
- GeoLocalizzazione - Coordinate GPS

Scala: 1:200

1.B

Data: 30.07.2020

File: PROGETTO x CONVENZIONE

Rev_UNO

Revisione: 30.11.2020

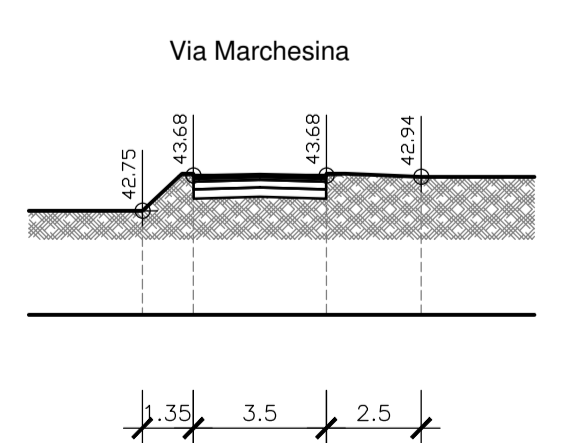
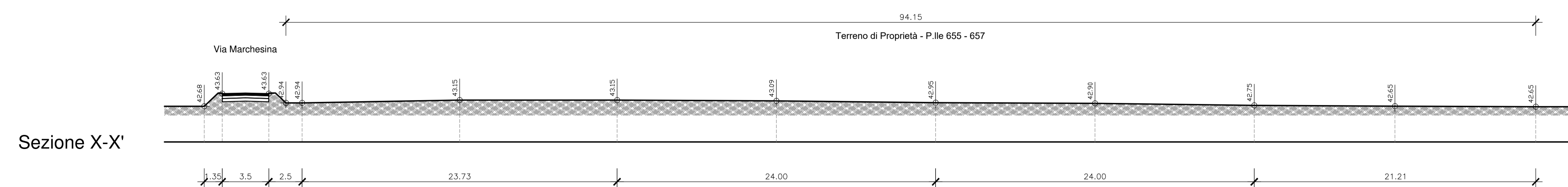
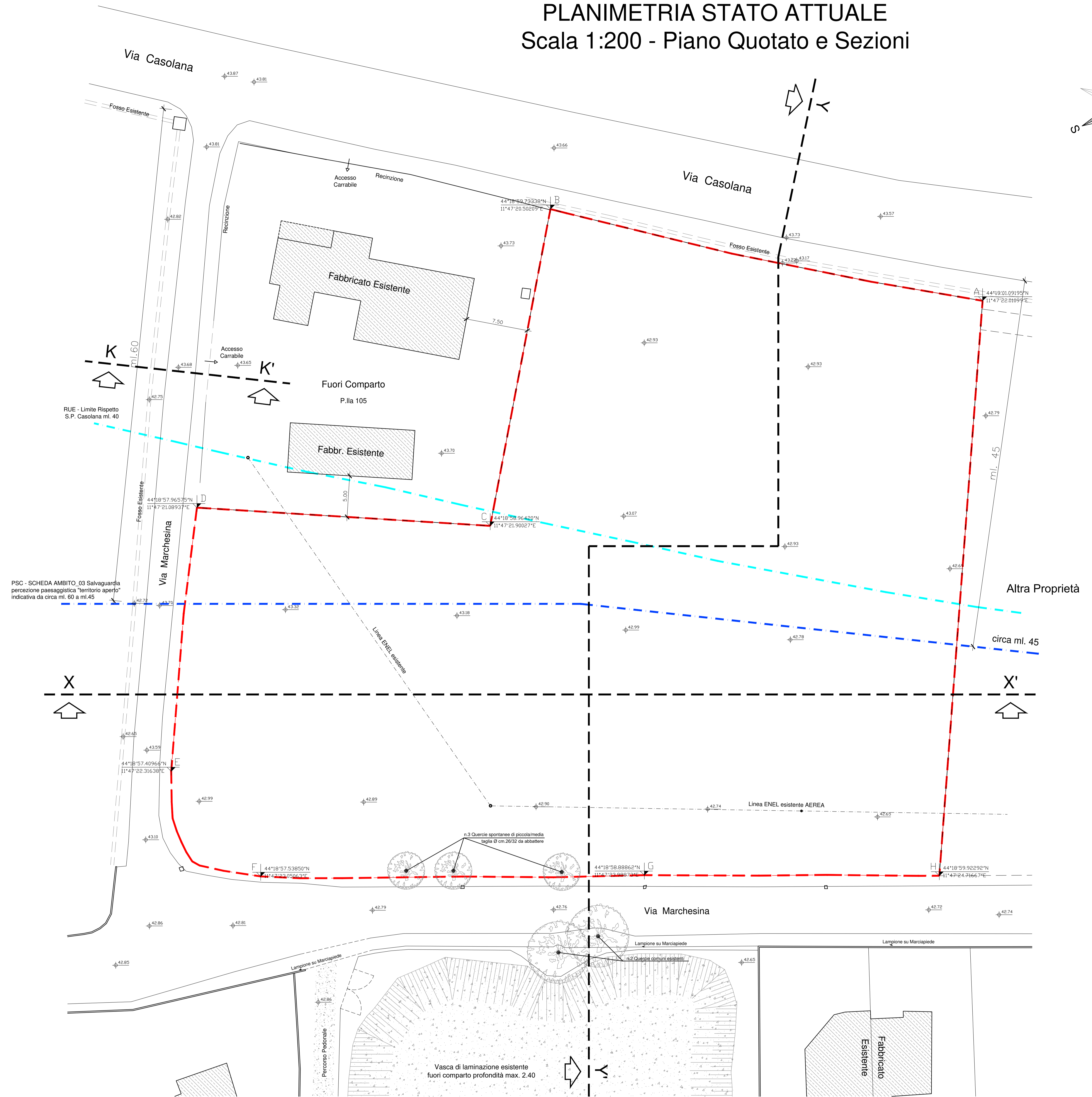
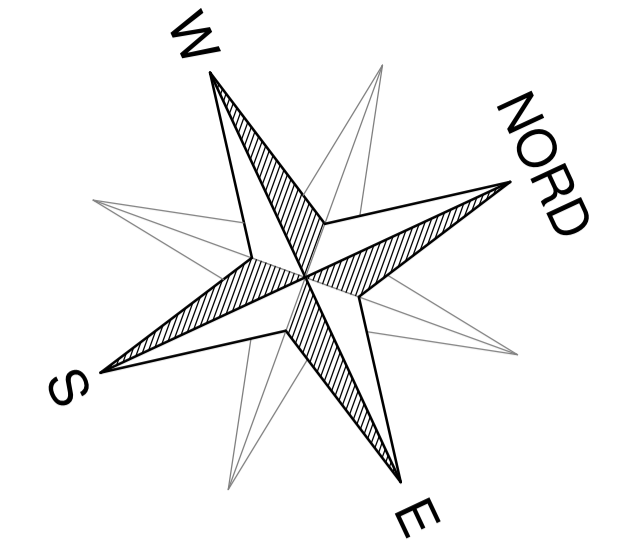
Geometa GIBERTI SAELE
Studio Tecnico Polivalente

via Casolana, 1775 - Castel Bolognese (RA) - Tel./Fax 0546 50329
saele.giberti@geopec.it - Collegio Geometri Prov. Ravenna n° 1251

LEGENDA


- Perimetro COMPARTO mq. 6.041 (Ha 0.6041)
- PSC - SCHEDA AMBITO_03 Salvaguardia percezione paesaggistica "territorio aperto" indicativa da circa ml. 60 a ml.45
- RUE - Limite di RISPETTO S.P. Casolana ml. 40
- Linea di Sezione
- Fabbricati Esistenti FUORI COMPARTO
- Quote Piano-Altmetriche riferita a S.L.M. Stato di Fatto
- GeoLocalizzazione - Coordinate GPS vertice (A, B, C, ...)

PLANIMETRIA STATO ATTUALE
Scala 1:200 - Piano Quotato e Sezioni



Sezione X-X'

Sezione K-K'



Sezione Y-Y'