

Provincia di Ravenna  
UNIONE DEI COMUNI DELLA ROMAGNA FAENTINA  
Comune di CASTEL BOLOGNESE

oggetto  
**PROGETTO PER ACCORDO OPERATIVO AI SENSI DELL'ARTICOLO 38 DELLA LEGGE REGIONALE N. 24 DEL 2017. Area sita in Castel Bolognese via Biancanigo, distinta al catasto fabbricati al foglio 15 mappale 2913, 2910 e 2916 - PARTE DI AMBITO 03**

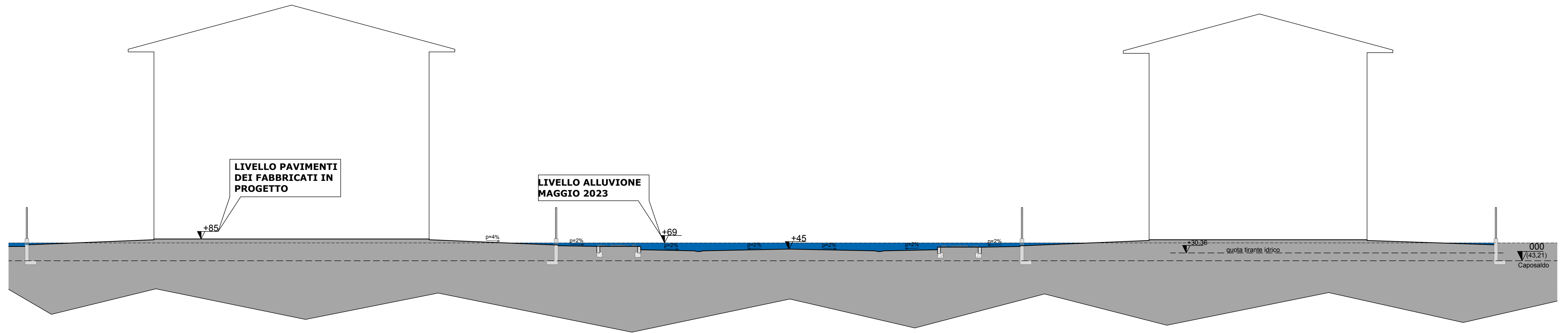
committenti  
**Cristoferi Paolo**  
c.f. CRS PLA 68A16 D458Z  
via Biancanigo n. 929  
48014 Castel Bolognese (RA)

progettista  
  
**ARCH. ALBERTO SILVESTRINI**  
via Fornasari n. 16  
48014 Castel Bolognese (RA)

oggetto  
T 05 - Supplemento eventi alluvionali 2023




elaborato Quota dell'evento e proiezione sul progetto  
scala  
data Febbraio 2024

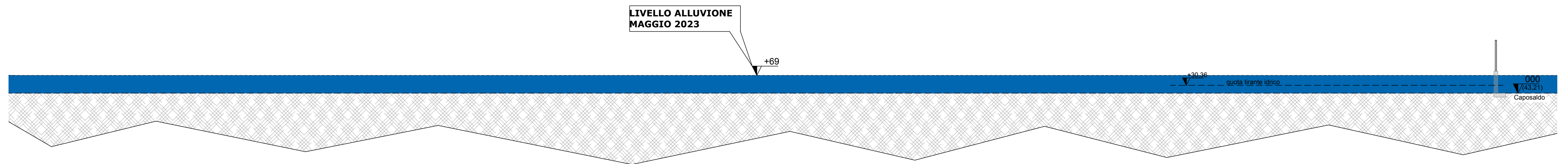
spazio riservato



**1** SIMULAZIONE degli effetti dell' alluvione di maggio 2023 sull'area di via Biancanigo riferita al progetto da eseguire

I dati sono desunti dal piano quotato eseguito sul posto, il livello delle acque dell'alluvione è stato rilevato sul posto da tracce tuttora visibili.

-  PROFILO DEL TERRENO POST OPERAM
-  PROFILO DEL TERRENO ANTE OPERAM
-  LIVELLO DELLE ACQUE



**2** EFFETTI dell' alluvione di maggi 2023 sull'area di via Biancanigo allo stato attuale come ante operam